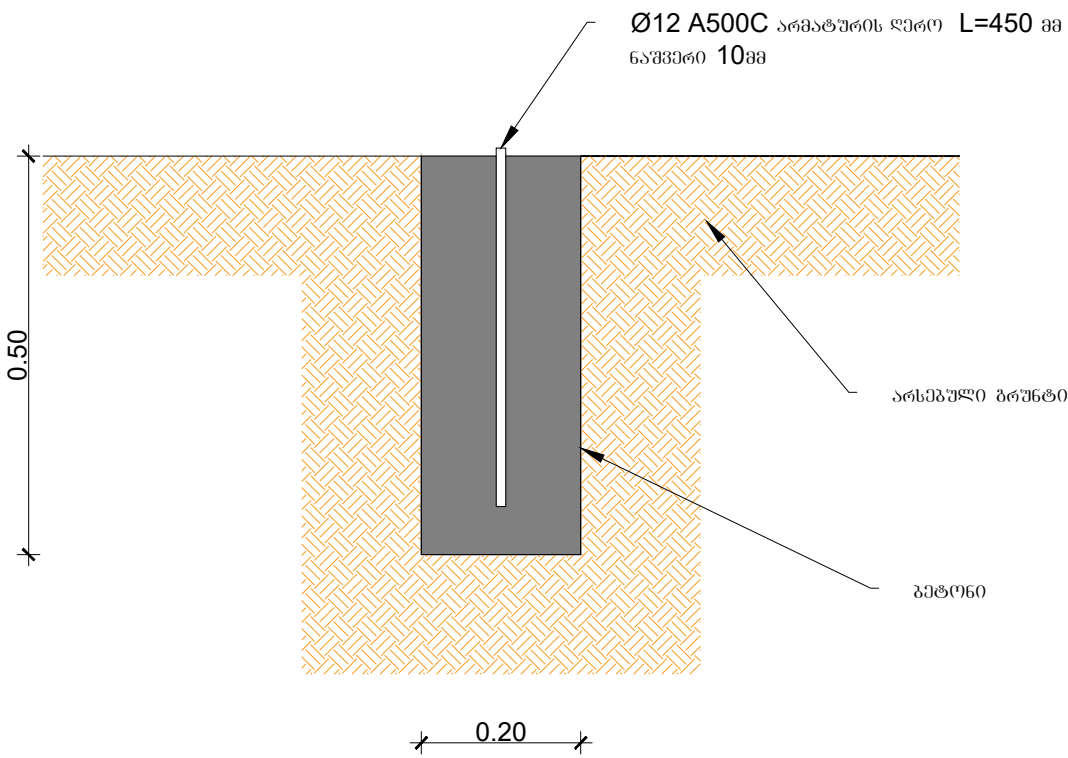
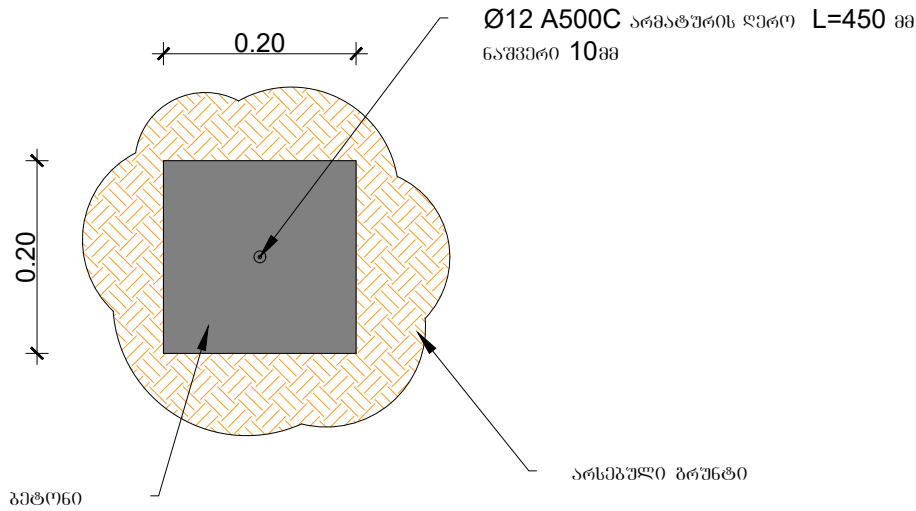
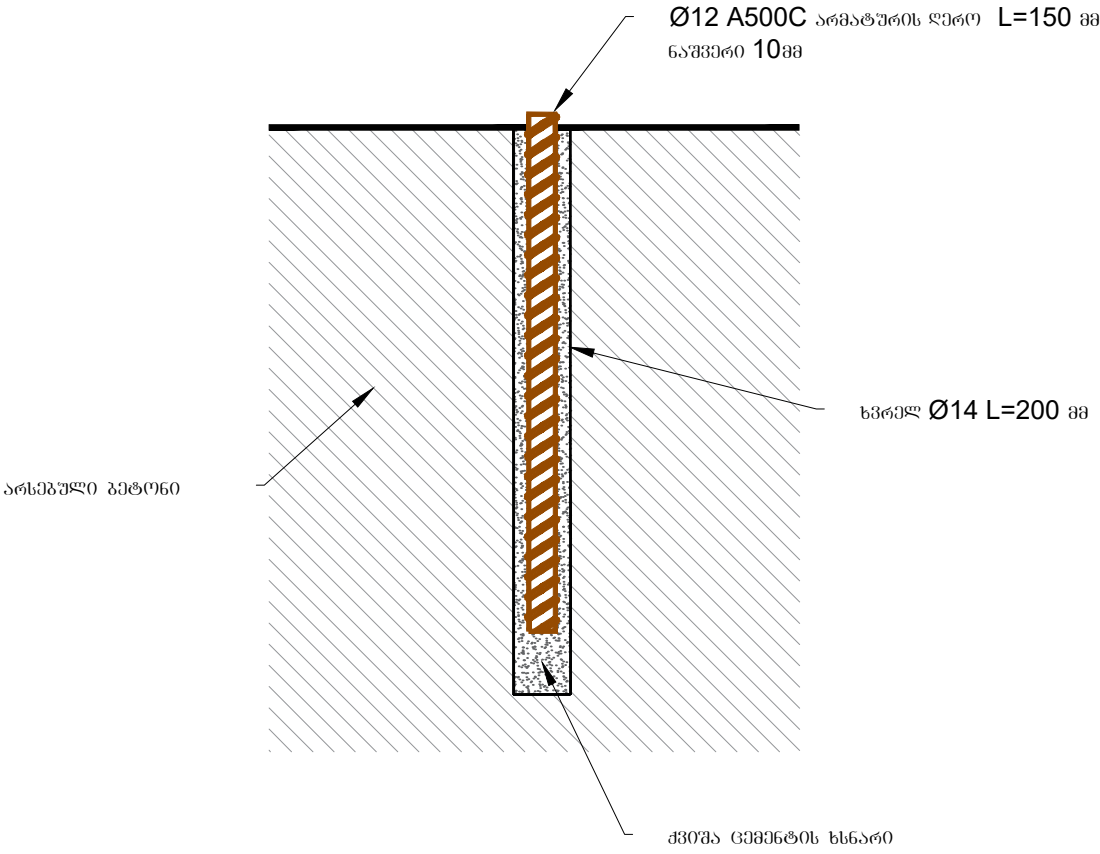


რეკერის მოწყობა არსებულ რელიეფზე



რეკერის მოწყობა არსებულ გეტონზე



- შენიშვნა:
- მოცემული ზომები არის მმ-ით

დაზიანებული მოწყობის აღწერა, მდგომარეობის აღწერა, მდგომარეობის აღწერა				
პროექტი				
გვირაბის გეოლოგიური აღწერა				
მხარე წერტილის მოწყობის დეტალები				
ტექნიკური დეტალები				
მასშტაბი	ფურცელი	თარიღი	ნახაზის №	რეკერის
	A3	2026	E260019.G.0002	-